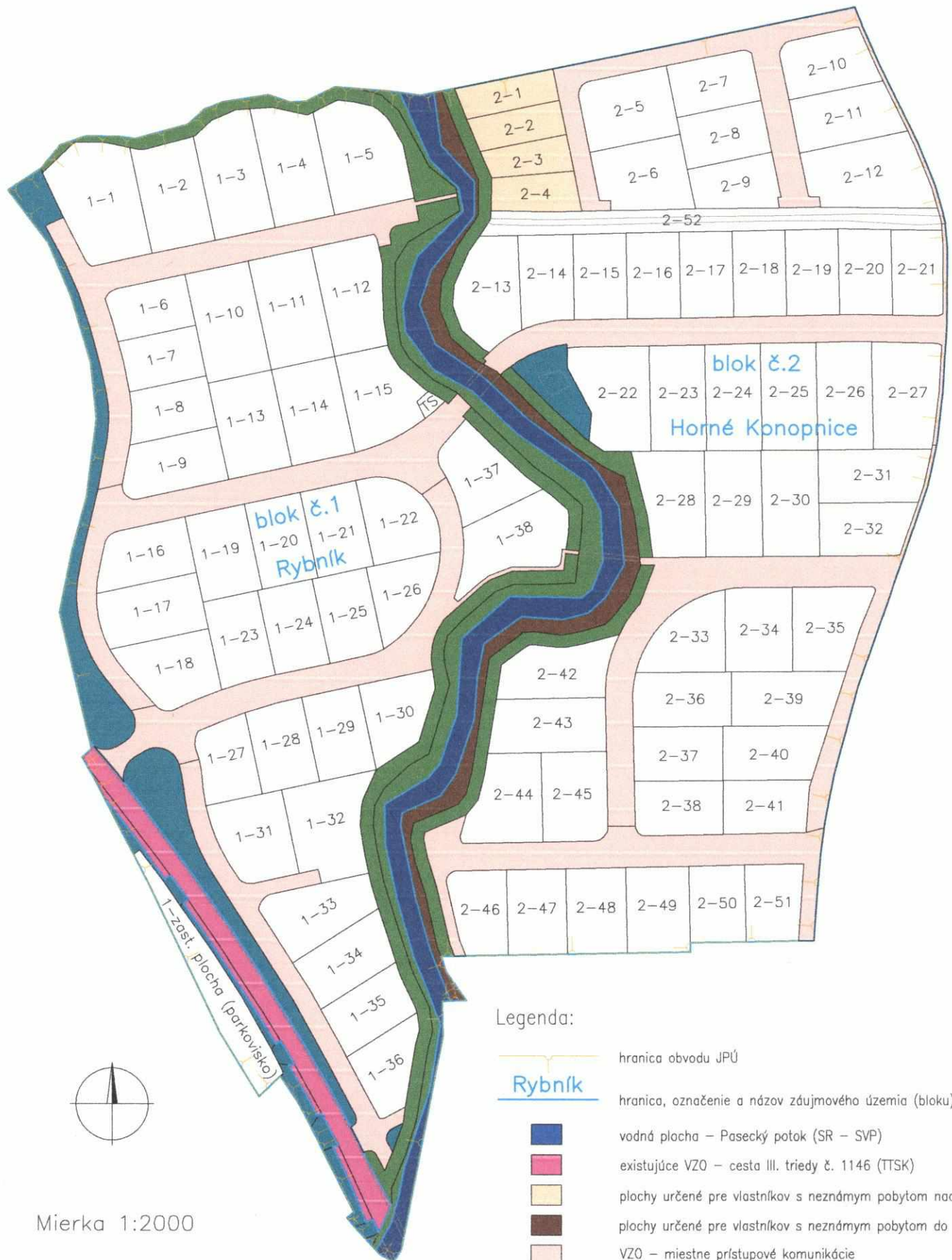













# JPÚ Rybky

Zásady umiestnenia nových pozemkov – grafická časť



Mierka 1:2000

## Legenda:

-  hranica obvodu JPÚ
-  **Rybník** hranica, označenie a názov záujmového územia (bloku)
-  vodná plocha – Pasecký potok (SR – SVP)
-  existujúce VZO – cesta III. triedy č. 1146 (TTSK)
-  plochy určené pre vlastníkov s neznámym pobytom nad 400 m<sup>2</sup>
-  plochy určené pre vlastníkov s neznámym pobytom do 400 m<sup>2</sup>
-  VZO – miestne prístupové komunikácie
-  SZO – okolie Paseckého potoka spolu s ochranným pásmom
-  SZO – ostatné zbytkové plochy
-  1-1 pozemky v bloku č.1 (Rybník) určené na zástavbu
-  2-5 pozemky v bloku č.2 (Horné Konopnice) určené na zástavbu